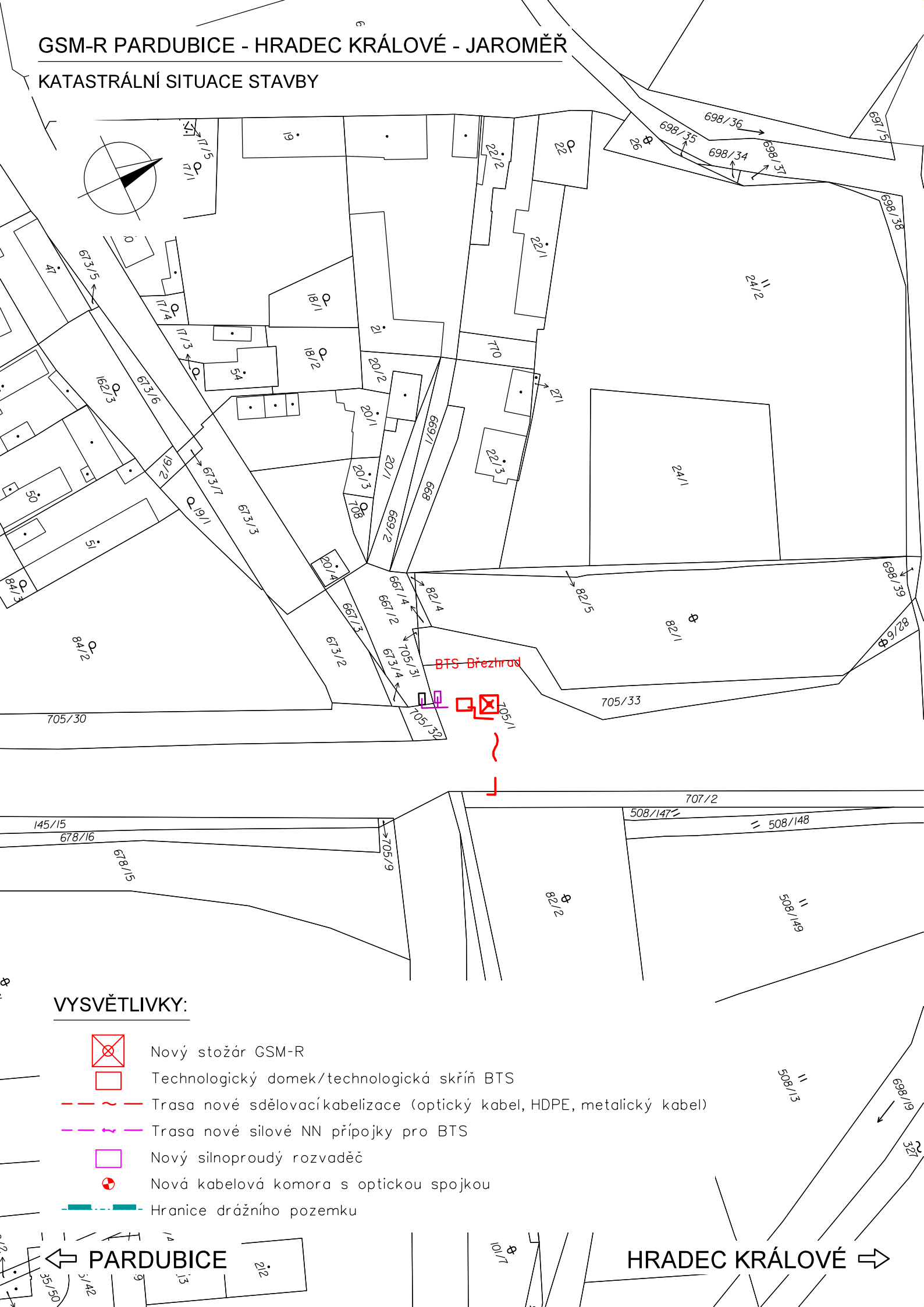









GSM-R PARDUBICE - HRADEC KRÁLOVÉ - JAROMĚŘ

KATASTRÁLNÍ SITUACE STAVBY



VYSVĚTLIVKY:





-  Nový stožár GSM-R
-  Technologický domek/technologická skříň BTS
-  Trasa nové sdělovací kabelizace (optický kabel, HDPE, metalický kabel)
-  Trasa nové silové NN přípojeky pro BTS
-  Nový silnoproudý rozvaděč
-  Nová kabelová komora s optickou spojkou
-  Hranice drážního pozemku

VÝŠKOVÝ SYSTÉM Bpv SOUŘADNICOVÝ SYSTÉM S-JTSK ±0,000 = xxx,xx m n. m.

Číslo změny:	Obsah změny:	Datum změny:
01	-	-
02	-	-
03	-	-

Investor: 	Správa železniční dopravní cesty, s.o. Dlážděná 1003/7, 110 00 Praha 1
	Stavební správa západ se sídlem v Praze Sokolovská 278/1955, 190 00 Praha 9

Generální projektant: 	SUDOP PRAHA a.s. Olšanská 1a, 130 80 Praha 3 tel.: +420 267 094 111 e-mail: praha@sudop.cz	Hlavní inženýr projektu: ING. MARTIN ŠTROF
		Garant profese: ING. MARTIN ŠTROF

Středisko: ELEKTROTECHNIKY, TRAKCE, SDĚLOVACÍ A ZABEZPEČOVACÍ TECHNIKY			
Vedoucí střediska: ING. MARTIN RAIBR 	Odpovědný projektant SO, IO, PS: ING. ONDŘEJ KRUPÍČKA 	Vypracoval: ING. ONDŘEJ KRUPÍČKA 	Kontroloval: ING. MARTIN ŠTROF 

Název akce: GSM-R PARDUBICE - HRADEC KRÁLOVÉ - JAROMĚŘ	Číslo smlouvy: 18 196 208	
	Projektový stupeň: DUR	
Část: SITUAČNÍ VÝKRESY KATASTRÁLNÍ SITUAČNÍ VÝKRESY	Datum: 03/2020	
	Číslo částí: C.2	
Název přílohy: KATASTRÁLNÍ SITUACE STAVBY KM 17,800 - KM 17,950	Měřítko: 1:1000	Počet formátů: 2xA4
	Číslo přílohy: 1.5	

DOKUMENT LZE UŽÍVAT POUZE VE SMYSLU PŘÍSLUŠNÉ SMLOUVY O DÍLO. ŽÁDNÁ JEHO ČÁST NEMŮŽE BÝT DLE ZÁKONA č.121/2000 Sb. KOPÍROVÁNA NEBO JINÝM ZPŮSOBEM ROZŠÍŘOVÁNA BEZ SOUHLASU SUDOP PRAHA a.s.